

Кому **ООО «Хуа - Син»**

(наименование застройщика фамилия, имя, отчество - для граждан,

675000, Амурская область, г. Благовещенск

полное наименование организации – для юридических лиц)

ул. Первомайская, 17

его почтовый индекс и адрес)

ИНН 2801118738

**РАЗРЕШЕНИЕ
на строительство**

№ 1022800526055- 32

Администрация Благовещенского района

(наименование уполномоченного федерального органа исполнительной власти, или органа исполнительной власти субъекта Российской Федерации, или органа местного самоуправления, осуществляющих выдачу разрешения на строительство)

руководствуясь статьей 51 Градостроительного кодекса Российской Федерации, разрешает **строительство, реконструкцию, капитальный ремонт**
(ненужное зачеркнуть)

объекта капитального
строительства

**Многоквартирный жилые дома
Литер 8.**

(наименование объекта капитального строительства в соответствии с проектной документацией, краткие проектные характеристики,
Здание 3-х этажное с техподпольем;

Общая площадь здания – 1748,2 кв.м.;

Количество квартир – 30 шт., в том числе однокомнатных гостиничного типа 6 шт., однокомнатных 12 шт., двухкомнатных 12 шт.;

Общая площадь квартир – 1201,8 кв.м.;

Площадь застройки – 568,9 кв.м.;

Строительный объем – 6219,7 куб. м.;

Фундаменты – ленточные, буронабивные сваи, бетонных блоков;

Стены наружные – керамического кирпича с облицовкой фасадной плиткой;

Внутренние стены и перегородки – выполнены из керамического кирпича;

Перекрытия – из сборных железобетонных плит;

Крыша – чердачная с деревянными стропилами;

Кровля – из окрашенного металлического профилированного листа;

Окна – из ПВХ-профиля с двухкамерными стеклопакетами;

Двери наружные и внутренние – деревянные по действующим сериям и ГОСТам,

двери техподполья – металлические;

разработанного ООО «Промстройпроект»

описание этапа строительства, реконструкции, если разрешение выдается на этап

при обязательном соблюдении архитектурных, санитарных и

противопожарных требований на земельном участке площадью 63461,0 кв.м, категория земель: земли населенных пунктов, кадастровым номером 28:10:013002:376


строительства, реконструкции)
расположенного по адресу **Амурская область, Благовещенский район, Чигиринский сельсовет, с. Чигири.**
(полный адрес объекта капитального строительства)

с указанием субъекта Российской Федерации, административного района и т.д. или строительный адрес)

Срок действия настоящего разрешения – до

«30» апреля 2014 г.

Глава Благовещенского района
(должность уполномоченного сотрудника органа, осуществляющего выдачу разрешения на строительство)




2013 г.

(подпись)

С.В. Адаменко
(расшифровка подписи)

Действие настоящего разрешения продлено до **"30" апреля 2015 г.**

Глава Благовещенского района
(должность уполномоченного сотрудника органа, осуществляющего выдачу разрешения на строительство)




2014 г.

(подпись)

С.В. Адаменко
(расшифровка подписи)

Действие настоящего разрешения продлено до **"30" июля 2016 г.**

Глава Благовещенского района
(должность уполномоченного сотрудника органа, осуществляющего выдачу разрешения на строительство)



2015 г.

(подпись)

С.В. Адаменко
(расшифровка подписи)

Д.В. Слепцов
77 45 12

(подпись)

Действие настоящего разрешения
продлено до "4" мая 2019г.

Ирина Благовещенская
(должность уполномоченного сотрудника органа,
осуществляющего выдачу
разрешения на строительство)

[Handwritten signature]
(подпись)

С.В. Кузнецов
(расшифровка подписи)



М.П.

"04" мая 2019г.